

## Kaartenkatern

## Inhoudsopgave

---

### Overzichtskaarten

Wereld Natuurkundig	3
Wereld Staatkundig	4
Europa	5
Zuid-Amerika Natuurkundig	6
Zuid-Amerika Staatkundig	7
Middellandse Zeegebied	8
Zuidpoolgebied	9
Rusland en voormalige Sovjetrepublieken	10
Nederland	11
Midden-Nederland	12
Zuid-Nederland	13

### Thematische kaarten

Aarde Klimaat	14
Aarde Klimaatgebieden / Zeestromen	15
Middellandse Zeegebied Platen tektoniek	16
Aarde Verschuiving van de continenten	16
Brazilië Amazonië Bodemgebruik en economie	17
Nederland Grondsoorten	18

Behoudens de in of krachtens de Auteurswet gestelde uitzonderingen mag niets uit dit werk zonder voorafgaande schriftelijke toestemming van de uitgever openbaar worden gemaakt en/of veelevoudigd door middel van druk, fotokopie, scanning, computersoftware of andere elektronische veelevoudiging of op welke wijze dan ook.





Schaal 1: 75.000.000





LEGENDA

- Land en water**
- +2038 Hoogtepunt met hoogtecijfer (in meters)
  - = Bergpas
  - 2560 Dieptecijfer (in meters)
  - Landijs, gletsjer
  - Moeras
  - Meer met hoogte waterspiegel (in meters)
  - Zoutmeer
  - Meer met wisselende kustlijn
  - Koraalrif
  - Rivier
  - Wadi
  - Rivier met waterval of stroomversnelling
  - Stuwdam en stuwmeer
  - Kanaal

Verkeer

- Auto(snel)weg
- Wegen in aanleg
- Verkeerstunnel
- Spoorweg
- Hogesnelheidslijn
- Spoorwegtunnel
- Luchthaven
- Vliegveld
- Veerdienst

Grenzen

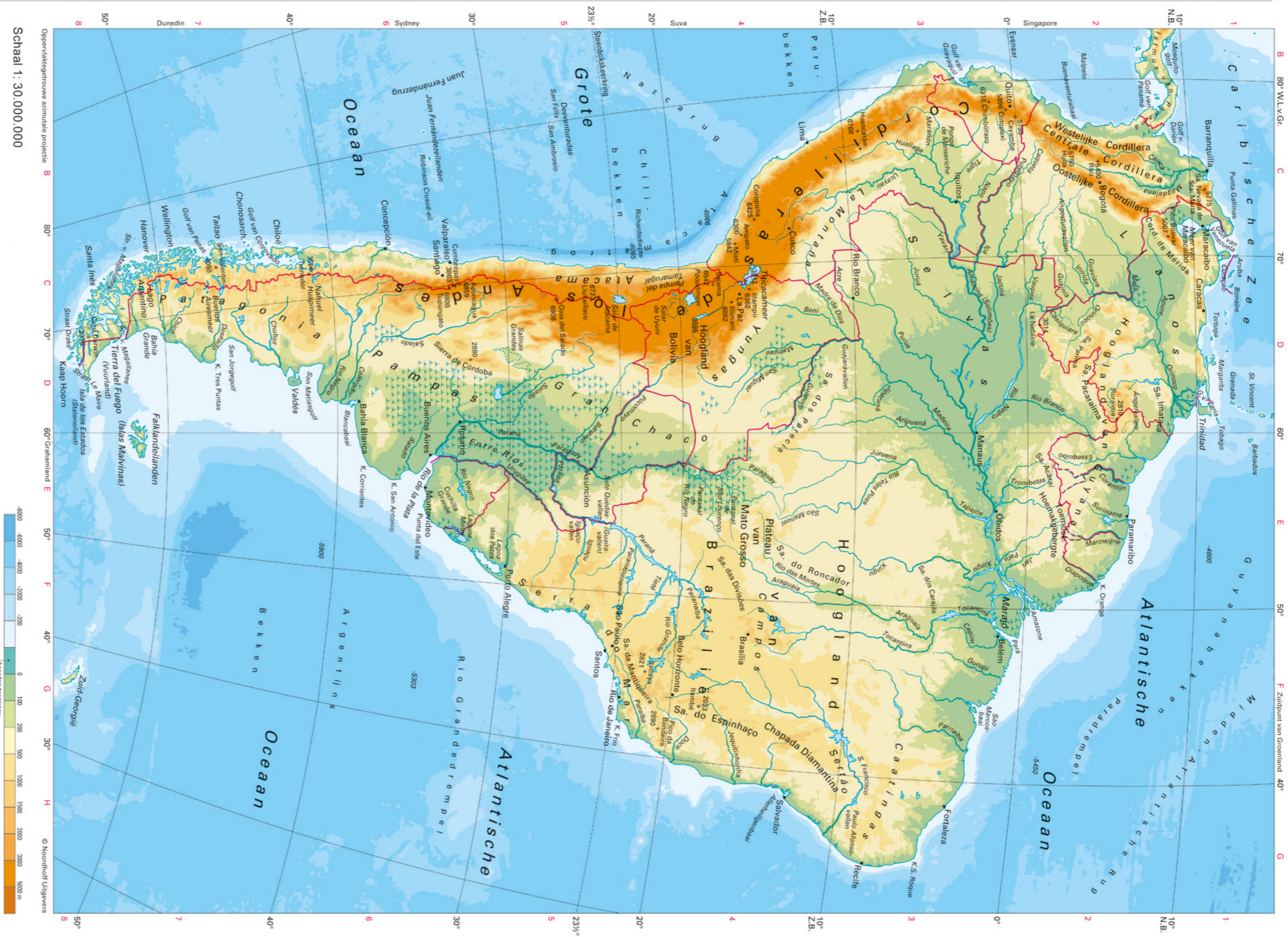
- Landsgrens
- Landsgrens, omstreden of niet definitief
- Provincie- of overeenkomstige grens
- Grens van politiek afhankelijk gebied
- Nationaal park
- Datumgrens

Plaatsymbolen

- Plaats met 5 miljoen inwoners of meer
- Plaats met 1 - 5 miljoen inwoners
- Plaats met 500 000 - 1 miljoen inwoners
- Plaats met 250 000 - 500 000 inwoners
- Plaats met 100 000 - 250 000 inwoners
- Plaats met 50 000 - 100 000 inwoners
- Plaats met minder dan 50 000 inwoners
- hoofdstad binnen de agglomeratie van een andere stad

Overige symbolen

- Bijzonder gebouw
- Ruïne
- Werkzame vulkaan
- Epicentrum aardbeving
- Magnetische pool
- Waarnemingsstation



Schaal 1: 30 000 000

**LEGENDA**

**Land en water**

- + 2038 Hoogtepunt met hoogtecijfer (in meters)
- ≡ Bergpas
- 2560 Dieptecijfer (in meters)
- Landijs, gletsjer
- Moeras
- Meer met hoogte waterspiegel (in meters)
- Zoutmeer
- Meer met wisselende kustlijn
- Koraalrif
- Rivier
- Wadi
- Rivier met waterval of stroomversnelling
- Stuwdam en stuwmeer
- Kanaal

**Verkeer**

- Autosnelweg
- Wegen in aanleg
- Verkeerstunnel
- Spoorweg
- Hogesnelheidslijn
- Spoorwegtunnel
- Luchthaven
- Vliegveld
- Veerdienst

**Plaatsymbolen**

- Plaats met 5 miljoen inwoners of meer
- Plaats met 1 - 5 miljoen inwoners
- Plaats met 500 000 - 1 miljoen inwoners
- Plaats met 250 000 - 500 000 inwoners
- Plaats met 100 000 - 250 000 inwoners
- Plaats met 50 000 - 100 000 inwoners
- Plaats met minder dan 50 000 inwoners
- hoofdstad binnen de agglomeratie van een andere stad

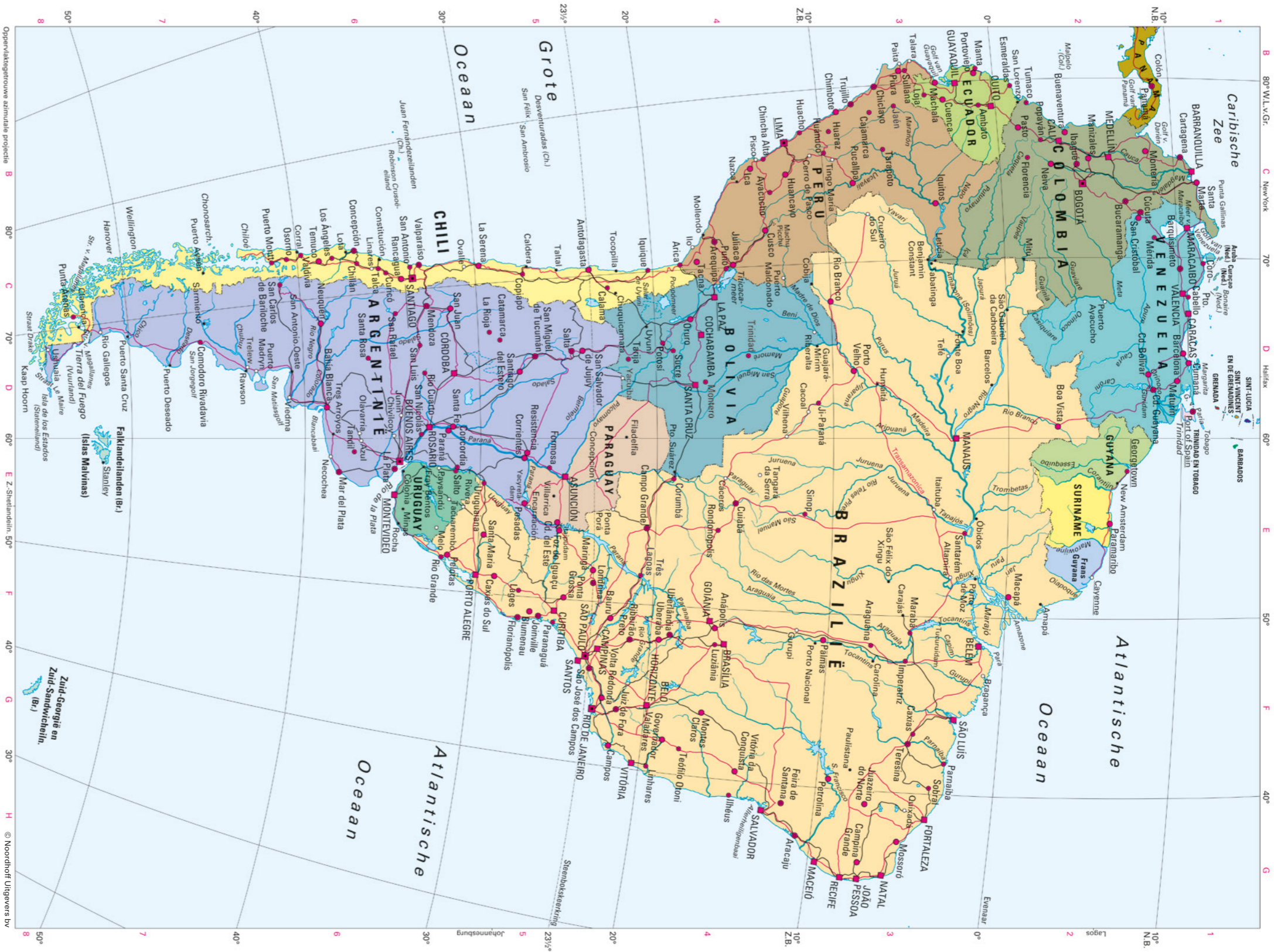
**Grenzen**

- Landsgrens, omstreden of niet definitief
- Provincie- of overeenkomstige grens
- Grens van politiek afhankelijk gebied
- Nationaal park
- Datumgrens

**Overige symbolen**

- Bijzonder gebouw
- Ruïne
- Werkzame vulkaan
- Epicentrum aardbeving
- Magnetische pool
- Waarnemingsstation

# Zuid-Amerika Staatkundig



Schaal 1: 30.000.000

## LEGENDA

### Land en water

- +2028 Hoogtepunt met hoogtecijfer (in meters)
- = Bergpas
- 2560 Dieptecijfer (in meters)
- Landijs, gletsjer
- Moeras
- Meer met hoge waterspiegel (in meters)
- Zoutmeer
- Meer met wisselende kustlijn
- Koraalrif
- River
- Wadi
- River met waterval of stroomversnelling
- Stuwdam en stuwmeer
- Kanaal

### Verkeer

- Autosnelweg
- Wegen in aanleg
- Verkeerstunnel
- Spoorweg
- Spoorwegtunnel
- Luchthaven
- Vliegveld
- Veerdienst

### Grenzen

- Landsgrens
- Landsgrens, omstrepen of niet definitief
- Provincie- of overeenkomstige grens
- Grens van politiek afhankelijk gebied
- Nationaal park
- Datumgrens

### Plaatsymbolen

- Plaats met 5 miljoen inwoners of meer
- Plaats met 1 - 5 miljoen inwoners
- Plaats met 500 000 - 1 miljoen inwoners
- Plaats met 250 000 - 500 000 inwoners
- Plaats met 100 000 - 250 000 inwoners
- Plaats met 50 000 - 100 000 inwoners
- Plaats met minder dan 50 000 inwoners
- hoofdstad binnen de agglomeratie van een andere stad

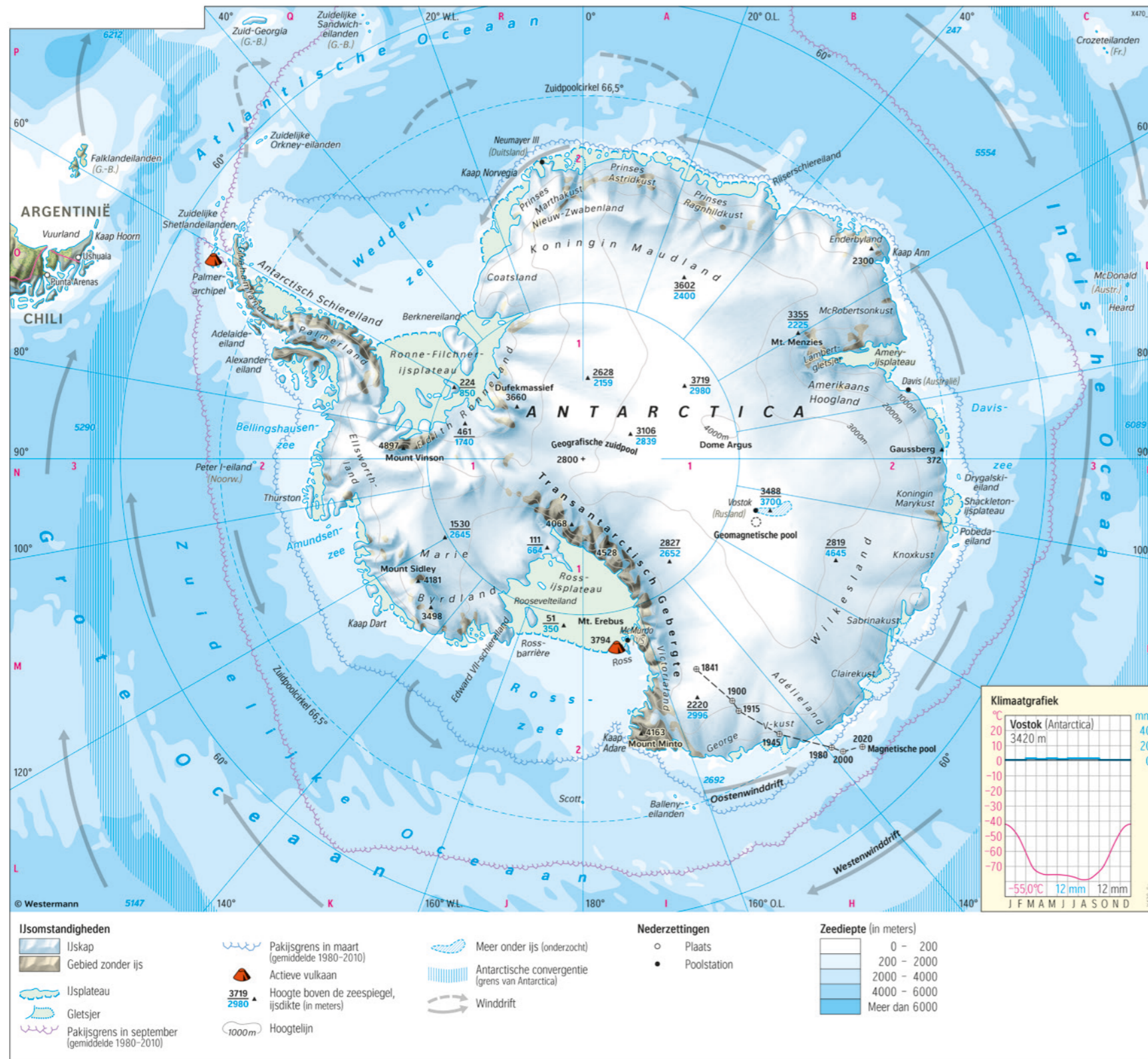
### Overige symbolen

- Bijzonder gebouw
- Ruïne
- Werkzame vulkaan
- Epicentrum aardbeving
- Magnetische pool
- Waarnemingsstation

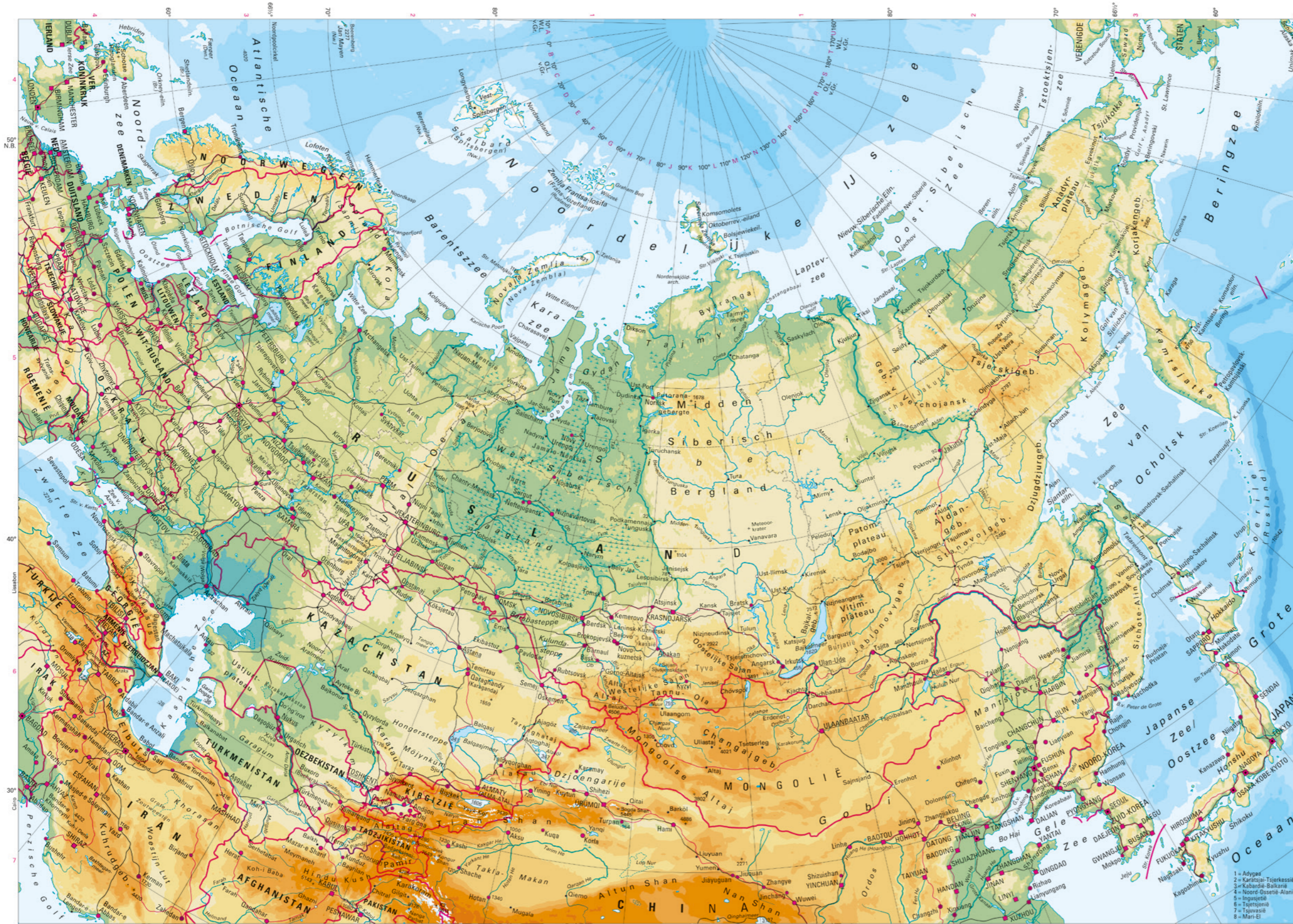


Schaal 1: 12.000.000





Schaal 1: 36.000.000



**LEGENDA**

- Land en water**
- +2038 Hoogtepunt met hoogtecijfer (in meters)
  - ⊞ Bergpas
  - 2560 Dieptecijfer (in meters)
  - Landijs, gletsjer
  - Moeras
  - 183 Meer met hoogte waterspiegel (in meters)
  - Zoutmeer
  - Meer met wisselende kustlijn
  - Koraalrif
  - Rivier
  - Wadi
  - Rivier met waterval of stroomversnelling
  - Stuwdam en stuwmeer
  - Kanaal

- Verkeer**
- Auto(snel)weg
  - Wegen in aanleg
  - Verkeerstunnel
  - Spoorweg
  - Hogesnelheidslijn
  - Spoorwegtunnel
  - Luchthaven
  - Vliegveld
  - Veerdienst

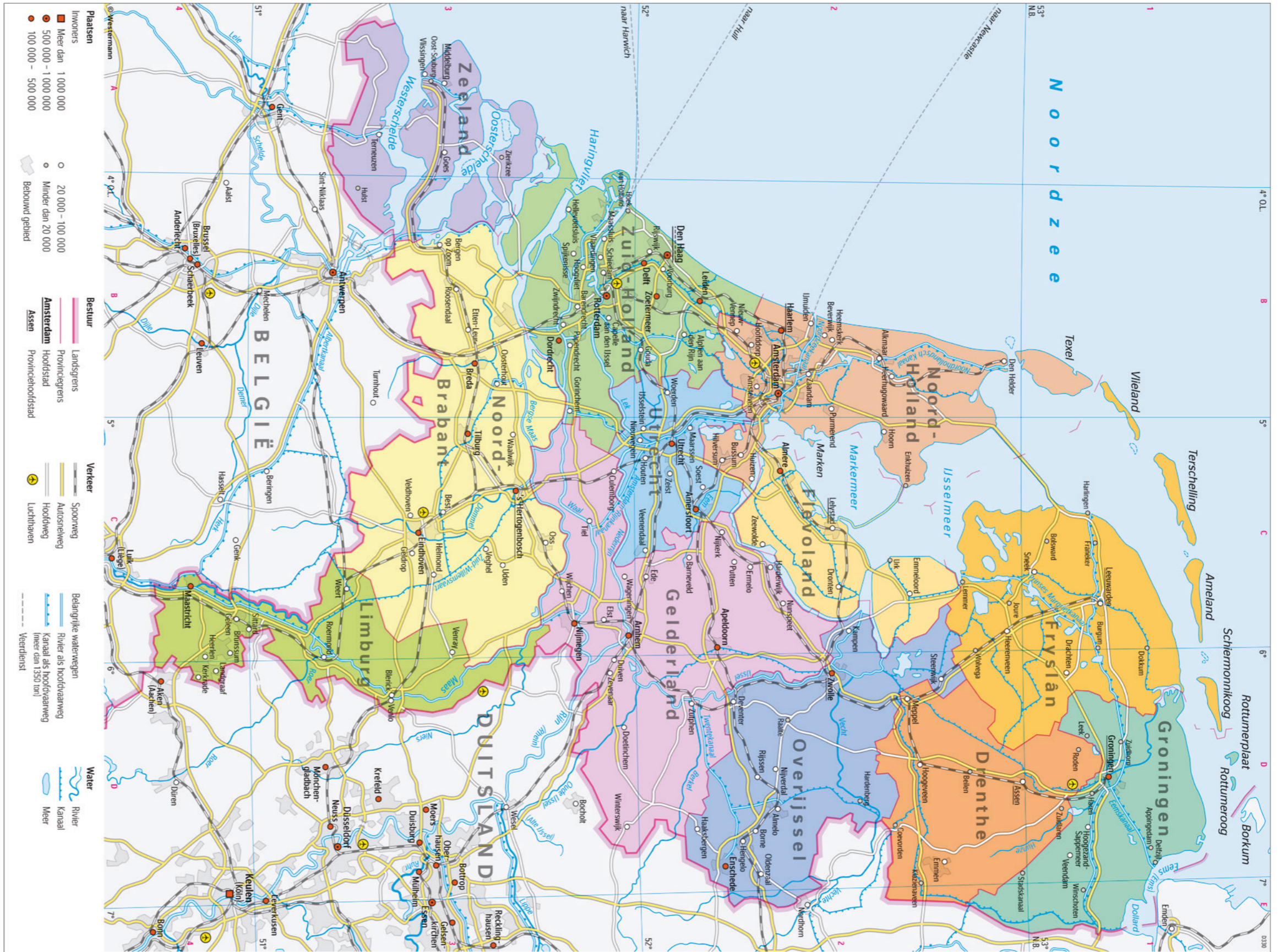
- Grenzen**
- Landsgrens
  - Landsgrens, omstreden of niet definitief
  - Provincie- of overeenkomstige grens
  - Grens van politiek afhankelijk gebied
  - Nationaal park
  - Datumgrens

- Plaatsymbolen**
- Plaats met 5 miljoen inwoners of meer
  - Plaats met 1 - 5 miljoen inwoners
  - Plaats met 500 000 - 1 miljoen inwoners
  - Plaats met 250 000 - 500 000 inwoners
  - Plaats met 100 000 - 250 000 inwoners
  - Plaats met 50 000 - 100 000 inwoners
  - Plaats met minder dan 50 000 inwoners
  - hoofdstad binnen de agglomeratie van een andere stad

- Overige symbolen**
- ▲ Bijzonder gebouw
  - △ Ruïne
  - ▲ Werkzame vulkaan
  - Epicentrum aardbeving
  - \* Magnetische pool
  - Waarnemingsstation



Schaal 1: 30.000.000



Schaal 1: 1.200.000



**NEDERLAND**

- Land en water**
- Akkerbouw
  - Tuinbouw
  - Glastuinbouw
  - Grasland
  - Bos
  - Heide
  - Strand en duinen
  - Stuifzand
  - Overige natuur
  - Woongebied
  - Industrie- of haverterrein
  - Bij laagwater droogvallende grond
  - Diepte minder dan 5 meter
  - Diepte 5 - 10 meter
  - Diepte 10 - 20 meter
  - Diepte 20 meter of meer
  - Meer
  - Rivier of beek
  - Rivier met sluis
  - Kanaal; dikte naar belangrijkheid
  - Dijk
  - Kade, pier
  - Hoogtepunt (in meters)
  - Waterkering

**Verkeer**

- Autosnelweg (met A-nummer)
- Autosnelweg in aanleg of geplande
- Hoofdweg
- Hoofdweg in aanleg of geplande
- Wegtunnel
- Spoorweg
- Spoorwegtunnel
- HSL-spoorweg
- HSL-spoorwegtunnel
- Luchthaven
- Vliegveld
- Veerdienst

**Grenzen\***

- Landsgrens
- Provinciegrens

**Plaatssymbolen**

- Plaatssymbolen op overzichtskarten:**
- Plaats met 50 000 inwoners of meer
  - Sneek Plaats met 25 000 - 50 000 inwoners
  - Baarn Plaats met 10 000 - 25 000 inwoners
  - Vaals Plaats met 5000 - 10 000 inwoners
  - Rolde Plaats met 1000 - 5000 inwoners
  - Vasse Plaats met minder dan 1000 inwoners
  - Uburg Stadsdeel, wijk

**Overige symbolen**

- Vuurtoren
- Kasteel
- Radio-, tv-zender
- Bijzonder object

Schaal 1: 700.000



**NEDERLAND**

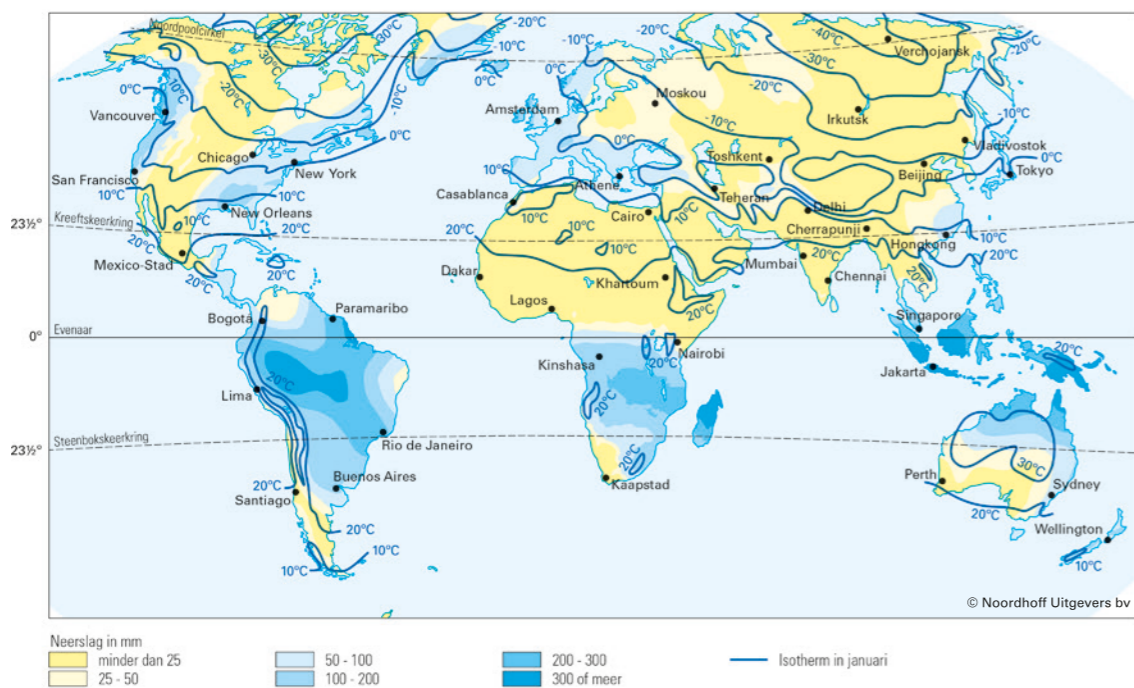
- Land en water**
- Akkerbouw
  - Tuinbouw
  - Glastuinbouw
  - Grasland
  - Bos
  - Heide
  - Strand en duinen
  - Stufzand
  - Overige natuur
  - Woongebied
  - Industrie- of haventerrein
  - Bij laagwater droogvallende grond
  - Diepte minder dan 5 meter
  - Diepte 5 - 10 meter
  - Diepte 10 - 20 meter
  - Diepte 20 meter of meer
  - Meer
  - Rivier of beek
  - Rivier met sluis
- } beneden gemiddeld laagwater

- Verkeer**
- Autosnelweg (met A-nummer)
  - Autosnelweg in aanleg of geprojecteerd
  - Hoofdweg
  - Hoofdweg in aanleg of geprojecteerd
  - Wegtunnel
  - Spoorweg
  - Spoorwegtunnel
  - HSL-spoorweg
  - HSL-spoorwegtunnel
  - Luchthaven
  - Vliegveld
  - Veerdienst

- Plaatssymbolen**
- Plaatssymbolen op overzichtskaarten:**
- LEIDEN  $\odot$  Plaats met 50 000 inwoners of meer
  - Sneek  $\odot$  Plaats met 25 000 - 50 000 inwoners
  - Baarn  $\circ$  Plaats met 10 000 - 25 000 inwoners
  - Vaals  $\bullet$  Plaats met 5000 - 10 000 inwoners
  - Roide  $\bullet$  Plaats met 1000 - 5000 inwoners
  - Vasse  $\bullet$  Plaats met minder dan 1000 inwoners
  - ubrg  $\square$  Stadsdeel, wijk
- Overige symbolen**
- Vuurtoren
  - Kasteel
  - Radio-, tv-zender
  - Bijzonder object

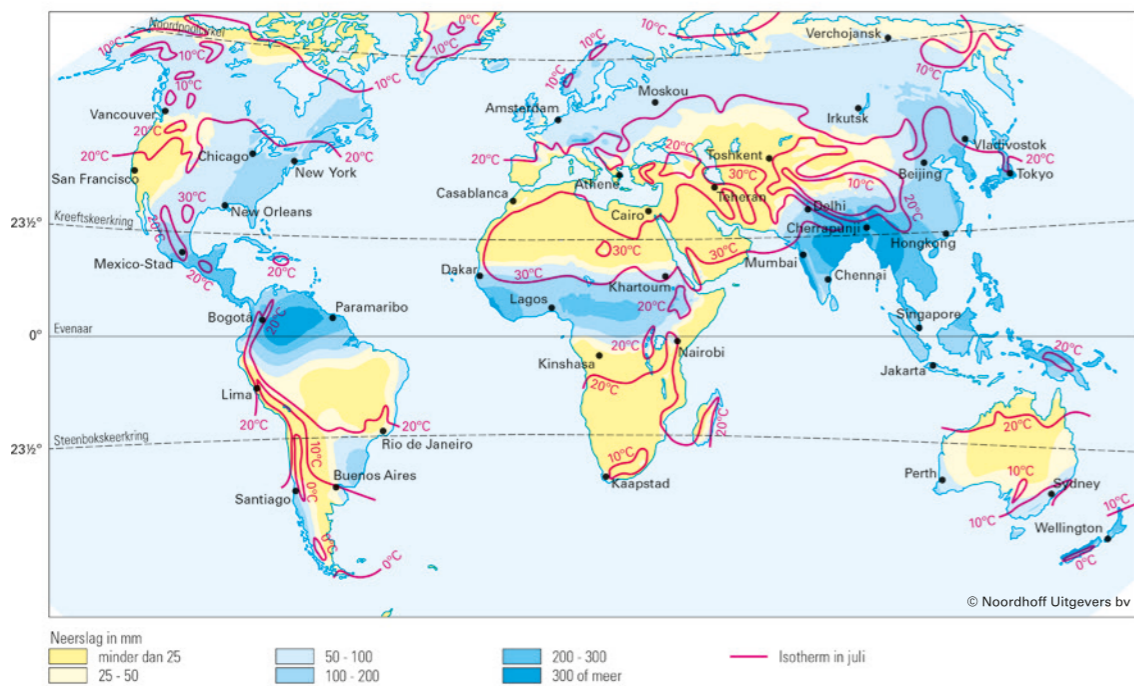


TEMPERATUUR EN NEERSLAG IN JANUARI



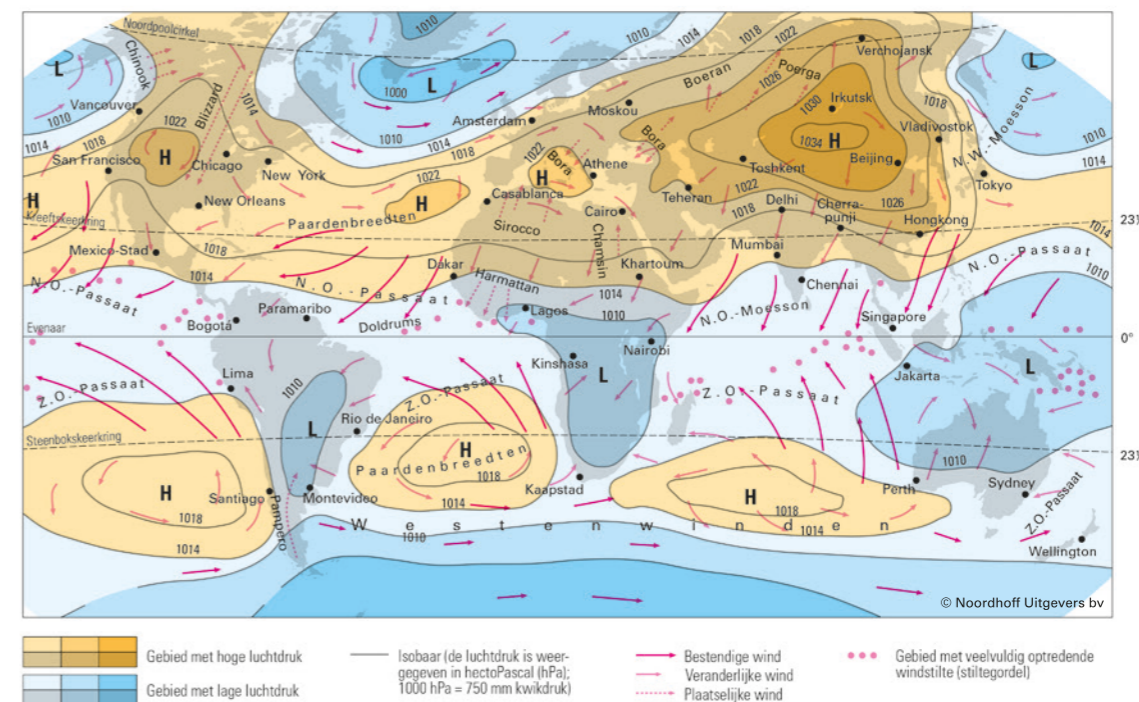
Schaal 1: 200.000.000

TEMPERATUUR EN NEERSLAG IN JULI



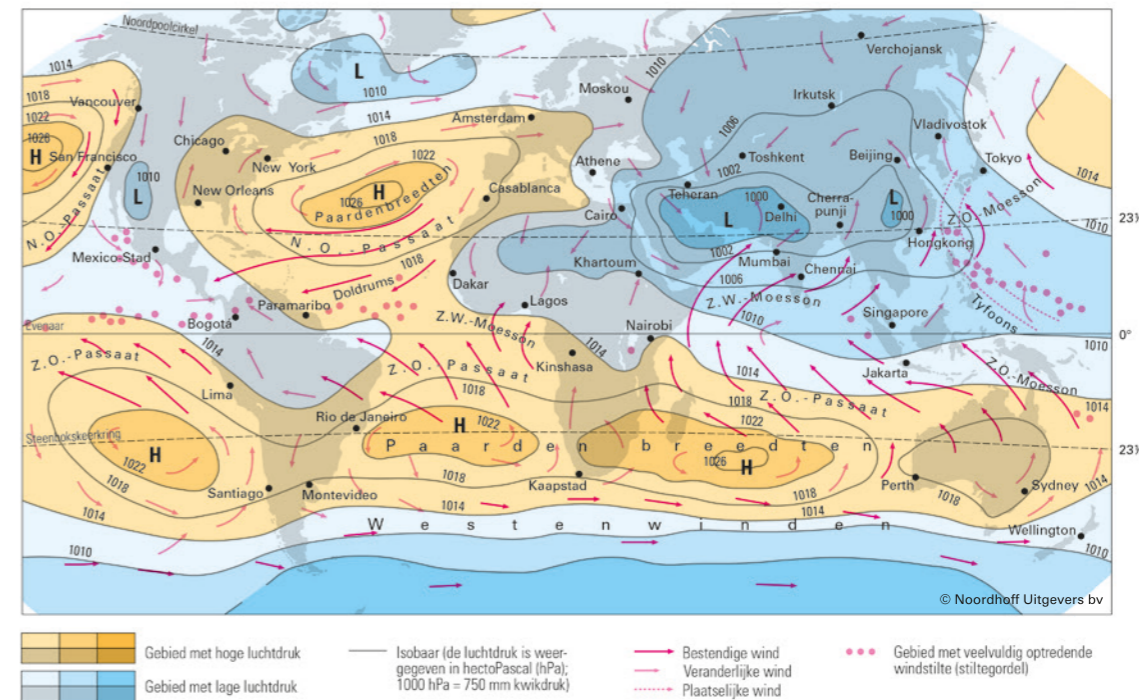
Schaal 1: 200.000.000

LUCHTDruk EN WINDEN IN JANUARI

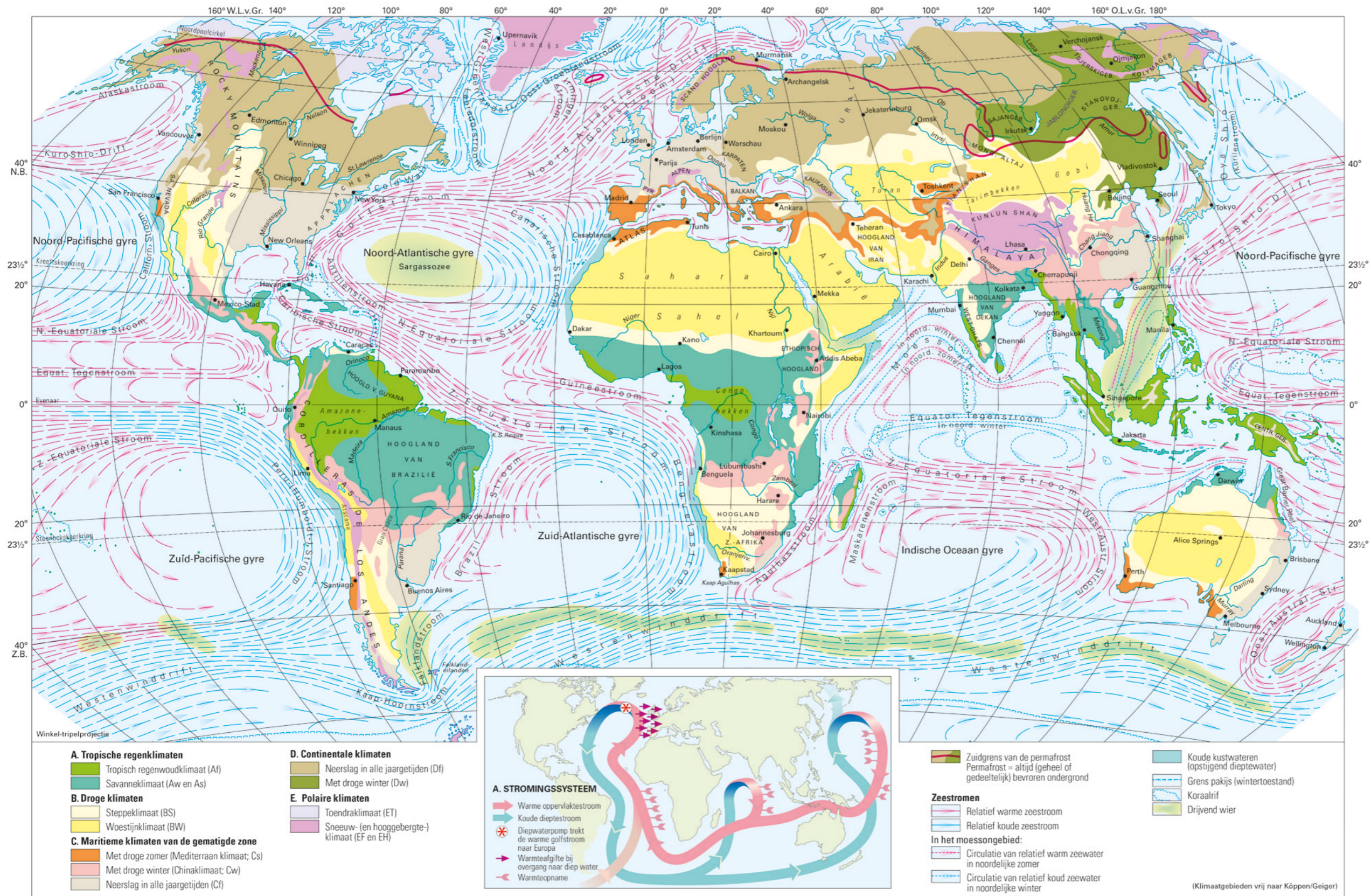


Schaal 1: 200.000.000

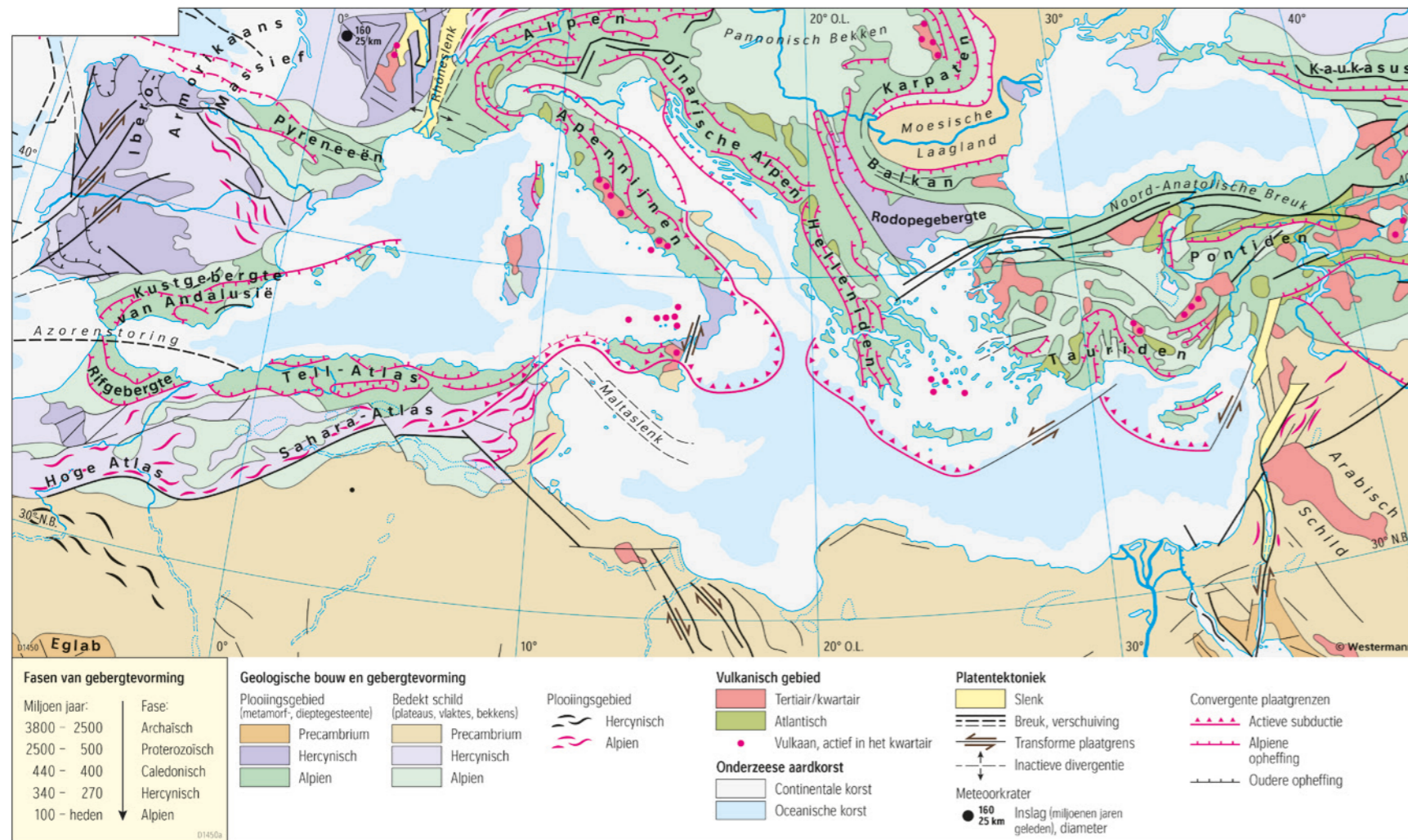
LUCHTDruk EN WINDEN IN JULI



Schaal 1: 200.000.000



Schaal 1: 90.000.000

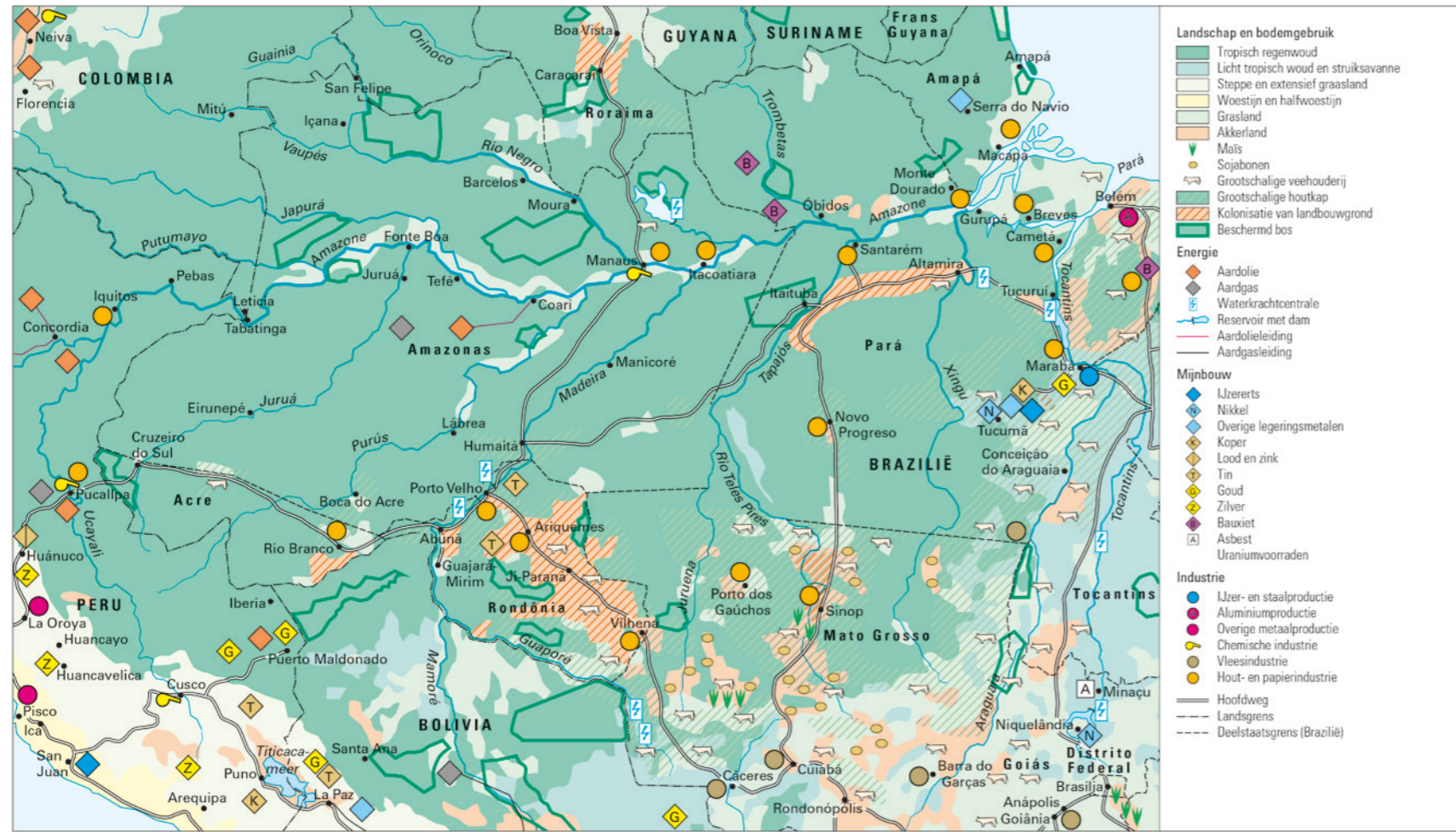


Schaal 1: 20.000.000

Aarde Verschuiving van de continenten

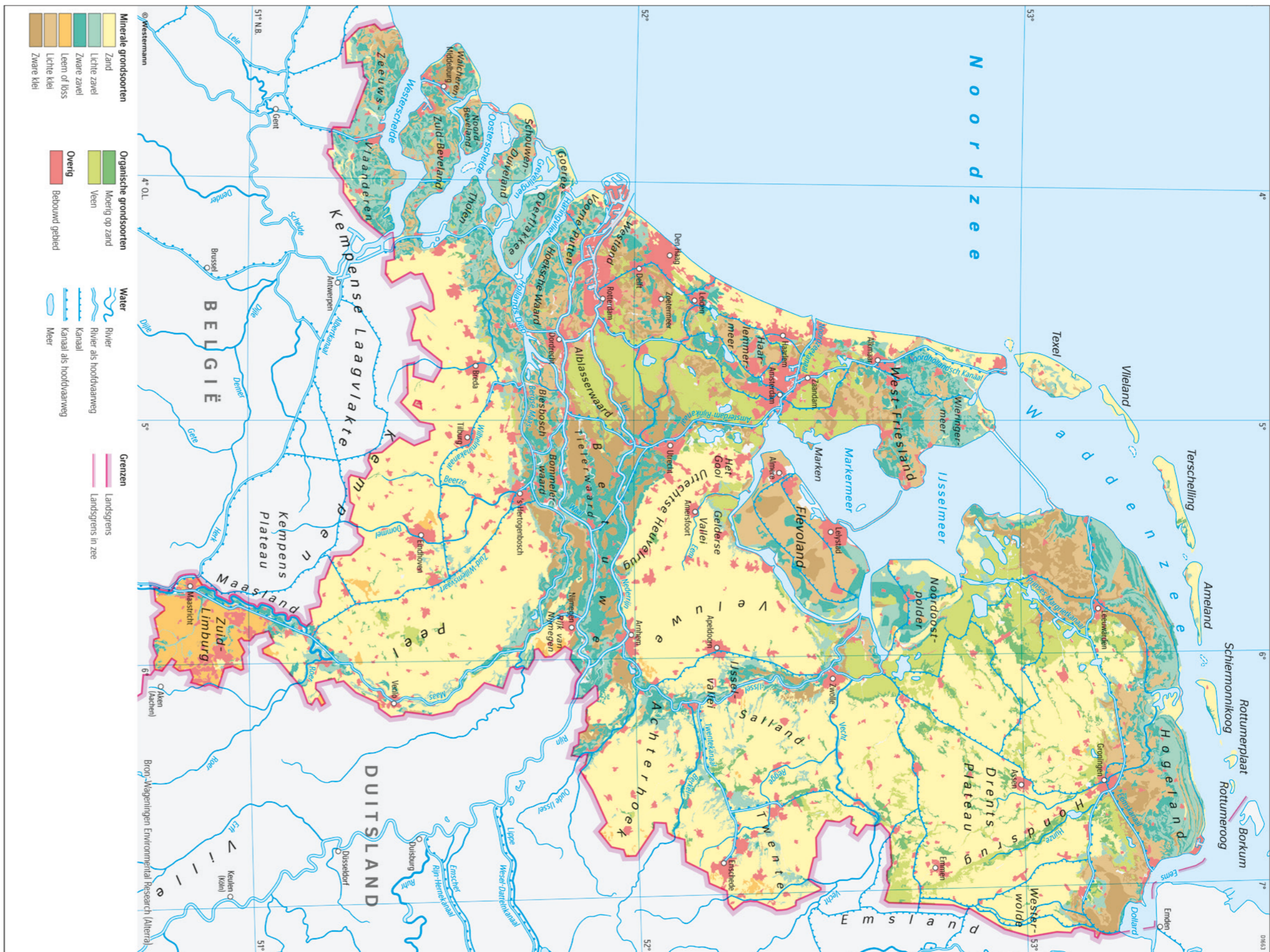






© Noordhoff Uitgevers bv

Schaal 1: 18.000.000



Schaal 1: 1.200.000