

Kaartenkatern**Inhoudsopgave**

Overzichtskaarten

Wereld	3
Europa	4
Azië	5
Zuidwest-Azië	6
Spanje en Portugal	7
Nederland	8
Noord-Nederland	9

Thematische kaarten

Aarde Platen tektoniek	10
Aarde Verschuiving van de continenten	11
Geologische tijdschaal	11

Behoudens de in of krachtens de Auteurswet gestelde uitzonderingen mag niets uit dit werk zonder voorafgaande schriftelijke toestemming van de uitgever openbaar worden gemaakt en/of verveelvoudigd door middel van druk, fotokopie, scanning, computersoftware of andere elektronische verveelvoudiging of op welke wijze dan ook.





LEGENDA

- Land en water**
- +2038 Hoogtepunt met hoogtecijfer (in meters)
 - = Bergpas
 - 2560 Dieptecijfer (in meters)
 - Landijs, gletsjer
 - Moeras
 - Meer met hoogte waterspiegel (in meters)
 - Zoutmeer
 - Meer met wisselende kustlijn
 - Koraalrif
 - Rivier
 - Wadi
 - Rivier met waterval of stroomversnelling
 - Stuwdam en stuwmeer
 - Kanaal

Verkeer

- Auto(snel)weg
- Wegen in aanleg
- Verkeerstunnel
- Spoorweg
- Hogesnelheidslijn
- Spoorwegtunnel
- Luchthaven
- Vliegveld
- Veerdienst

Grenzen

- Landsgrens
- Landsgrens, omstreden of niet definitief
- Provincie- of overeenkomstige grens
- Grens van politiek afhankelijk gebied
- Nationaal park
- Datumgrens

Plaatsymbolen

- Plaats met 5 miljoen inwoners of meer
- Plaats met 1 - 5 miljoen inwoners
- Plaats met 500 000 - 1 miljoen inwoners
- Plaats met 250 000 - 500 000 inwoners
- Plaats met 100 000 - 250 000 inwoners
- Plaats met 50 000 - 100 000 inwoners
- Plaats met minder dan 50 000 inwoners
- hoofdstad binnen de agglomeratie van een andere stad

Overige symbolen

- Bijzonder gebouw
- Ruïne
- Werkzame vulkaan
- Epicentrum aardbeving
- Magnetische pool
- Waarnemingstation

De feitelijke toetreding van de Oekraïense deelrepubliek Krim en Sevastopol tot de Russische Federatie in 2014 wordt door het grootste deel van de internationale gemeenschap niet erkend. Hetzelfde geldt voor de afscheiding van Noord-Cyprus van Cyprus (1984), Transnistrië van Moldavië (1990), Nagorno-Karabach van Azerbeidzjan (1991) en Abchazië (1992) en Zuid-Ossetië (1993) van Georgië. Ook de onafhankelijkheid van Kosovo, dat zich in 2008 losmaakte van Servië, wordt slechts door een deel van de wereldgemeenschap erkend.



Schaal 1: 30.000.000

LEGENDA

- Land en water**
- +2038 Hoogtepunt met hoogtecijfer (in meters)
 - ≡ Bergpas
 - 2560 Dieptecijfer (in meters)
 - Landijs, gletsjer
 - Moeras
 - 183 Meer met hoogte waterspiegel (in meters)
 - Zoutmeer
 - Meer met wisselende kustlijn
 - Koraalrif
 - Rivier
 - Wadi
 - Rivier met waterval of stroomversnelling
 - Stuwdam en stuwmeer
 - Kanaal
- Verkeer**
- Auto(snel)weg
 - Wegen in aanleg
 - Verkeerstunnel
 - Spoorweg
 - Hogesnelheidslijn
 - Spoorwegtunnel
 - Luchthaven
 - Vliegveld
 - Veerdienst
- Grenzen**
- Landsgrens
 - Landsgrens, omstreden of niet definitief
 - Provincie- of overeenkomstige grens
 - Grens van politiek afhankelijk gebied
 - Nationaal park
 - Datumgrens
- Plaatsymbolen**
- Plaats met 5 miljoen inwoners of meer
 - Plaats met 1 - 5 miljoen inwoners
 - Plaats met 500 000 - 1 miljoen inwoners
 - Plaats met 250 000 - 500 000 inwoners
 - Plaats met 100 000 - 250 000 inwoners
 - Plaats met 50 000 - 100 000 inwoners
 - Plaats met minder dan 50 000 inwoners
 - hoofdstad binnen de agglomeratie van een andere stad
- Overige symbolen**
- Bijzonder gebouw
 - Ruïne
 - Werkzame vulkaan
 - Epicentrum aardbeving
 - Magnetische pool
 - Waarnemingsstation



Schaal 1: 12.500.000

LEGENDA

- Land en water**
- +2038 Hoogtepunt met hoogtecijfer (in meters)
 - ≡ Bergpas
 - 2560 Dieptecijfer (in meters)
 - Landijs, gletsjer
 - Moeras
 - 183 Meer met hoogte waterspiegel (in meters)
 - Zoutmeer
 - Meer met wisselende kustlijn
 - Koraalrif
 - Rivier
 - Wadi
 - Rivier met waterval of stroomversnelling
 - Stuwdam en stuwmeer
 - Kanaal
- Verkeer**
- Autosnelweg } op overzichtskaarten
 - Autoweg } 1 : 7500000 en groter
 - Auto(snel)weg } op overzichtskaarten
 - Wegen in aanleg } kleiner dan 1 : 7500000
 - Verkeerstunnel
 - Spoorweg
 - Hogesnelheidslijn
 - Spoorwegtunnel
 - Luchthaven
 - Vliegveld
 - Veerdienst
- Grenzen**
- Landsgrens
 - Landsgrens, overstreden of niet definitief
 - Provincie- of overeenkomstige grens
 - Grens van politiek afhankelijk gebied
 - Nationaal park
 - Datumgrens
- Plaatsymbolen**
- BEIJING Plaats met 10 miljoen inwoners of meer
 - NEW YORK Plaats met 5 - 10 miljoen inwoners
 - BRASÍLIA Plaats met 2,5 - 5 miljoen inwoners
 - SOFIA Plaats met 1 - 5 miljoen inwoners
 - Córdoba Plaats met 500 000 - 1 miljoen inwoners
 - Benghazi Plaats met 250 000 - 500 000 inwoners
 - Hobart Plaats met 100 000 - 250 000 inwoners
 - Siena Plaats met 50 000 - 100 000 inwoners
 - Narvik Plaats met 10 000 - 50 000 inwoners
 - Aspen Plaats met minder dan 10 000 inwoners
 - New Delhi Hoofdstad binnen de agglomeratie van een andere stad
- Op overzichtskaarten met een schaal van 1 : 12500000 en groter geven de symbolen de steden weer, op kleinere schalen worden de agglomeraties weergegeven.
- Schaal 1 : 6000000 en groter**
- Stedelijke agglomeratie met 1 miljoen inwoners of meer (voor België en de Alpen gelden andere richtlijnen; zie aldaar)
- Overige symbolen**
- Bijzonder object
 - Ruïne
 - Magnetische pool



LEGENDA

Land en water

- +2038 Hoogtepunt met hoogtecijfer (in meters)
- = Bergpas
- 2560 Dieptecijfer (in meters)
- Landijs, gletsjer
- Moeras
- 183 Meer met hoogte waterspiegel (in meters)
- Zoutmeer
- Meer met wisselende kustlijn
- Koraalrif
- Rivier
- Wadi
- Rivier met waterval of stroomversnelling
- Stuwdam en stuwmeer
- Kanaal

Verkeer

- Autosnelweg } op overzichtskarten
- Autoweg } 1 : 7500000 en groter
- Auto(snel)weg op overzichtskarten kleiner dan 1 : 7500000
- Wegen in aanleg
- Verkeerstunnel
- Spoorweg
- Hogesnelheidslijn
- Spoorwegtunnel
- Luchthaven
- Vliegveld
- Veerdienst

Grenzen

- Lands grens
- Lands grens, omstreden of niet definitief
- Provincie- of overeenkomstige grens
- Grens van politiek afhankelijk gebied
- Nationaal park
- Datumgrens

Plaatsymbolen

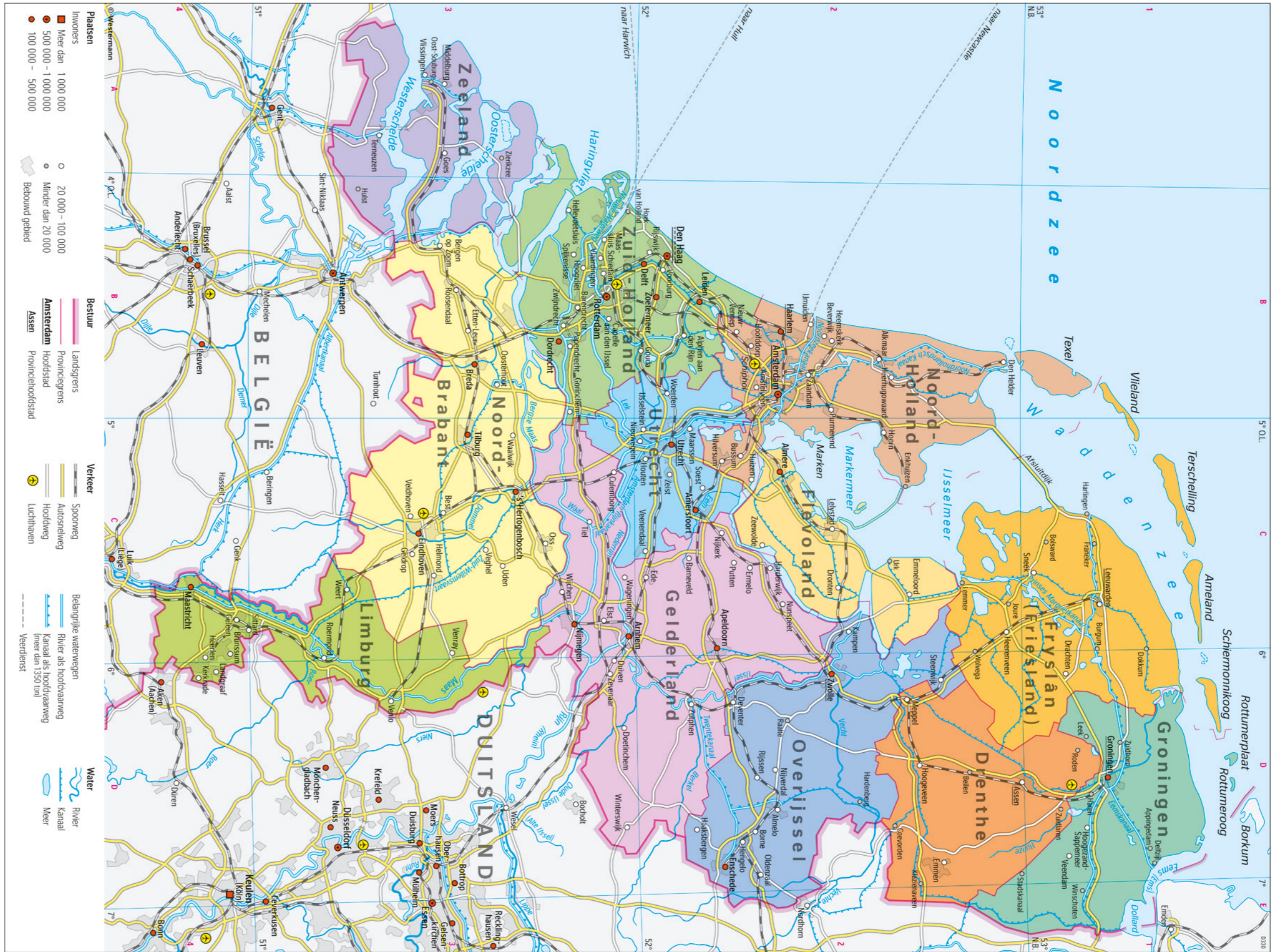
- BEIJING Plaats met 10 miljoen inwoners of meer
- NEW YORK Plaats met 5 - 10 miljoen inwoners
- BRASÍLIA Plaats met 2,5 - 5 miljoen inwoners
- SOFIA Plaats met 1 - 5 miljoen inwoners
- Benghazi Plaats met 500 000 - 1 miljoen inwoners
- Córdoba Plaats met 250 000 - 500 000 inwoners
- Hobart Plaats met 100 000 - 250 000 inwoners
- Siena Plaats met 50 000 - 100 000 inwoners
- Narvik Plaats met 10 000 - 50 000 inwoners
- Aspen Plaats met minder dan 10 000 inwoners
- New Delhi Hoofdstad binnen de agglomeratie van een andere stad

Op overzichtskarten met een schaal van 1 : 12500000 en groter geven de symbolen de steden weer, op kleinere schalen worden de agglomeraties weergegeven.

Schaal 1 : 6000000 en groter
Stedelijke agglomeratie met 1 miljoen inwoners of meer (voor België en de Alpen gelden andere richtlijnen; zie aldaar)

Overige symbolen

- Bijzonder object
- Ruïne
- Magnetische pool



Schaal 1: 1 200 000



NEDERLAND

Land en water

- Akkerbouw
- Tuinbouw
- Gastuinbouw
- Grasland
- Bos
- Heide
- Strand en duinen
- Stuifzand
- Overige natuur
- Woongebied
- Industrie- of haven terrein
- Bij laagwater droogvallende grond
- Diepte minder dan 5 meter
- Diepte 5 - 10 meter
- Diepte 10 - 20 meter
- Diepte 20 meter of meer
- Meer
- Rivier of beek
- Rivier met sluis
- Kanaal; dikte naar belangrijkheid
- Dijk
- Kade, pier
- Hoogtepunt (in meters)
- Waterkering

Verkeer

- Autosnelweg (met A-nummer)
- Autosnelweg in aanleg of geplande
- Hoofdweg
- Hoofdweg in aanleg of geplande
- Wegtunnel
- Spoorweg
- Spoorwegtunnel
- HSL-spoorweg
- HSL-spoorwegtunnel
- Luchthaven
- Vliegveld
- Veerdienst

Grenzen*

- Lands grens
- Provinciegrens

Plaatssymbolen

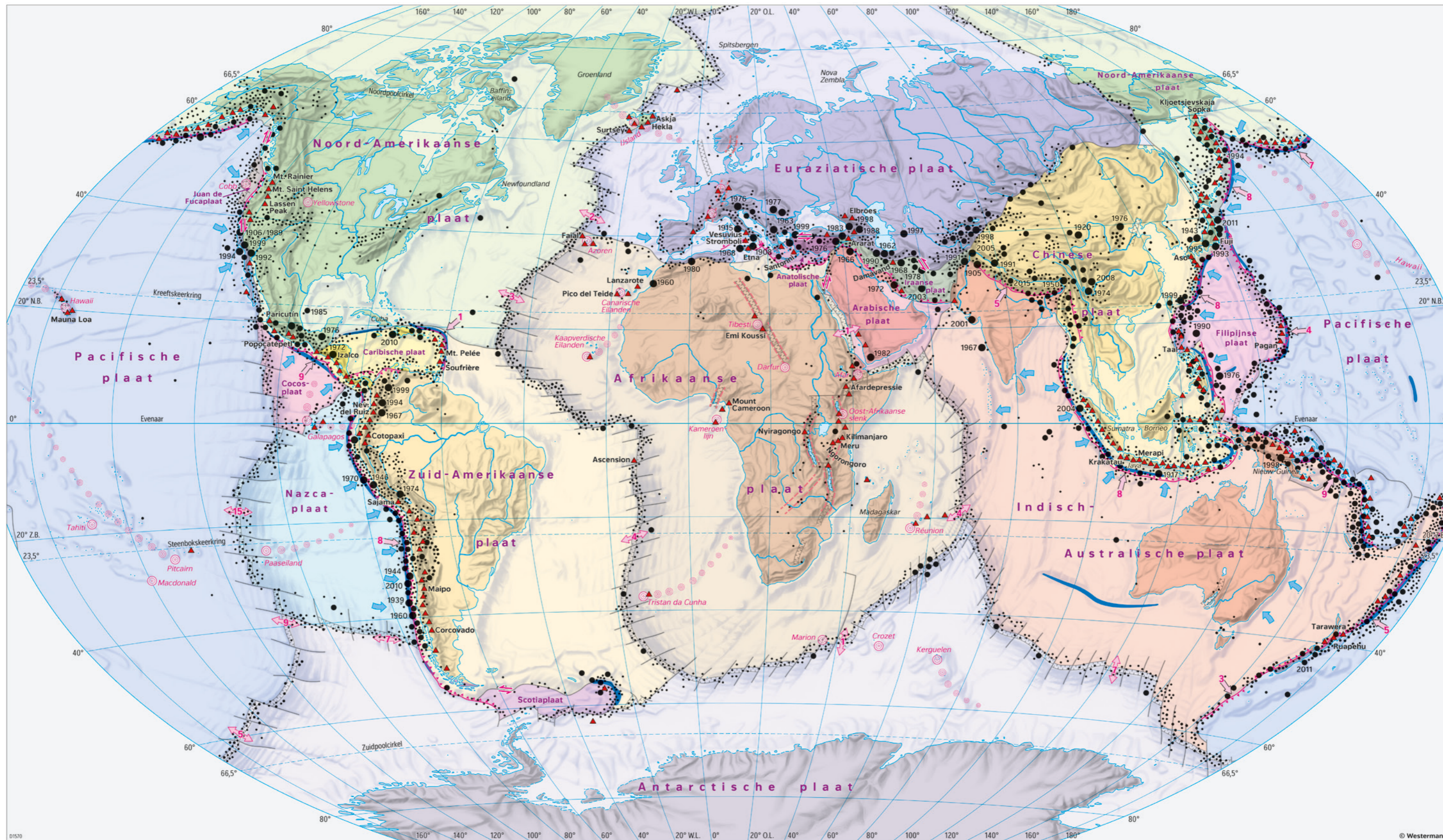
- Plaatssymbolen op overzichtskarten:**
- LEIDEN Plaats met 50 000 inwoners of meer
 - Sneek Plaats met 25 000 - 50 000 inwoners
 - Baarn Plaats met 10 000 - 25 000 inwoners
 - Vaals Plaats met 5000 - 10 000 inwoners
 - Rolde Plaats met 1000 - 5000 inwoners
 - Vasse Plaats met minder dan 1000 inwoners
 - Uburg Stadsdeel, wijk

Overige symbolen

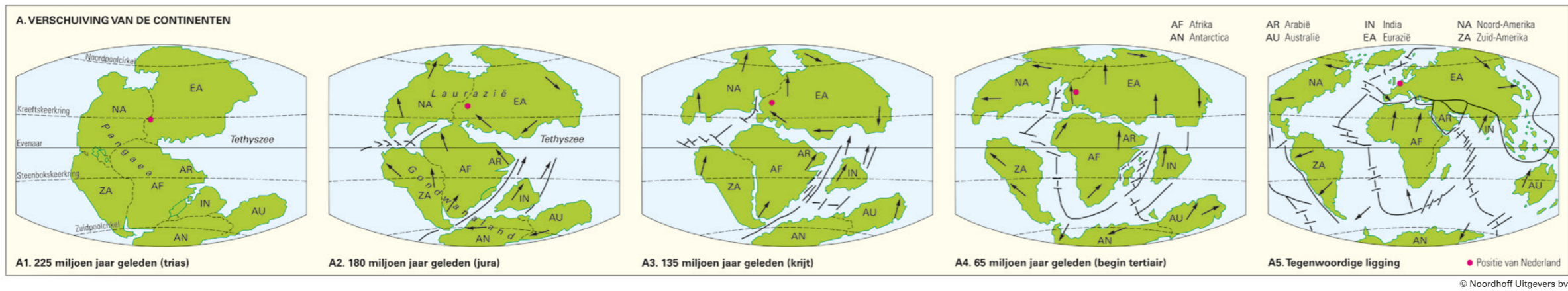
- Vuurtoren
- Kasteel
- Radio-, tv-zender
- Bijzonder object

Schaal 1: 600.000

© Noordhoff Uitgevers bv



<p>Platentektoniek</p> <ul style="list-style-type: none"> Plaatgrens (deels vermoedelijk) Ontstaan van nieuwe plaatgrenzen Oceanische rug met dwarsbreuken en centrale kloof Trog 	<p>Aardbevingen</p> <ul style="list-style-type: none"> Actieve subductie (met richting) Transforme plaatgrens Slenk Divergente beweging van platen (op de zeebodem) in cm/jaar Beweging van platen met richting in cm/jaar 	<p>Vulkanisme</p> <ul style="list-style-type: none"> Catastrofale aardbeving met jaartal Tsunami-risico Vulkan uit het kwartaal Hotspot in de aardmantel Keten van dode vulkanen
--	---	---



Geologische tijdschaal

