

Kaartenkatern

Inhoudsopgave

Overzichtskaarten

Wereld	3
Europa	4
Zuid-Amerika	5
Midden-Amerika	6
Verenigde Staten en Mexico	7
Nederland	8
Zuid-Nederland	9

Thematische kaarten

Aarde Platen tektoniek	10
Aarde Klimaat	11
Nederland Actueel hoogtebestand	12





LEGENDA

- Land en water**
- +2038 Hoogtepunt met hoogtecijfer (in meters)
 - = Bergpas
 - 2560 Dieptecijfer (in meters)
 - Landijs, gletsjer
 - Moeras
 - Meer met hoogte waterspiegel (in meters)
 - Zoutmeer
 - Meer met wisselende kustlijn
 - Koraalrif
 - Rivier
 - Wadi
 - Rivier met waterval of stroomversnelling
 - Stuwdam en stuwmeer
 - Kanaal

- Verkeer**
- Auto(snel)weg
 - Wegen in aanleg
 - Verkeerstunnel
 - Spoorweg
 - Hogesnelheidslijn
 - Spoorwegtunnel
 - Luchthaven
 - Vliegveld
 - Veerdienst

- Grenzen**
- Landsgrens
 - Landsgrens, omstreden of niet definitief
 - Provincie- of overeenkomstige grens
 - Grens van politiek afhankelijk gebied
 - Nationaal park
 - Datumgrens

- Plaatsymbolen**
- Plaats met 5 miljoen inwoners of meer
 - Plaats met 1 - 5 miljoen inwoners
 - Plaats met 500 000 - 1 miljoen inwoners
 - Plaats met 250 000 - 500 000 inwoners
 - Plaats met 100 000 - 250 000 inwoners
 - Plaats met 50 000 - 100 000 inwoners
 - Plaats met minder dan 50 000 inwoners
 - hoofdstad binnen de agglomeratie van een andere stad

- Overige symbolen**
- Bijzonder gebouw
 - Ruïne
 - Werkzame vulkaan
 - Epicentrum aardbeving
 - Magnetische pool
 - Waarnemingsstation

Schaal 1 : 36.000.000





LEGENDA

- Land en water**
- + 2038 Hoogtepunt met hoogtecijfer (in meters)
 - = Bergpas
 - 2660 Dieptecijfer (in meters)
 - Landijs, gletsjer
 - Moeras
 - 183 Meer met hoogte waterspiegel (in meters)
 - Zoutmeer
 - Meer met wisselende kustlijn
 - Koraalrif
 - Rivier
 - Rivier met waterval of stroomversnelling
 - Stuwdam en stuwmeer
 - Kanaal

- Verkeer**
- Autosnelweg } op overzichtskarten
 - Autoweg } 1 : 7 500 000 en groter
 - Auto(snel)weg } op overzichtskarten
 - Wegen in aanleg } kleiner dan 1 : 7 500 000
 - Verkeerstunnel
 - Spoorweg
 - Hogesnelheidslijn
 - Spoorwegtunnel
 - Luchthaven
 - Vliegveld
 - Veerdienst

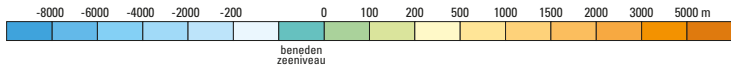
- Grenzen**
- Landsgrens
 - Landsgrens, omstreden of niet definitief
 - Provincie- of overeenkomstige grens
 - Grens van politiek afhankelijk gebied
 - Nationaal park
 - Datumgrens

- Plaatsymbolen**
- BEIJING Plaats met 10 miljoen inwoners of meer
 - NEW YORK Plaats met 5 - 10 miljoen inwoners
 - BRASÍLIA Plaats met 2,5 - 5 miljoen inwoners
 - SOFIA Plaats met 1 - 5 miljoen inwoners
 - Benghazi Plaats met 500 000 - 1 miljoen inwoners
 - Córdoba Plaats met 250 000 - 500 000 inwoners
 - Hobart Plaats met 100 000 - 250 000 inwoners
 - Siena Plaats met 50 000 - 100 000 inwoners
 - Navik Plaats met 10 000 - 50 000 inwoners
 - Aspen Plaats met minder dan 10 000 inwoners
 - New Delhi Hoofdstad binnen de agglomeratie van een andere stad

Op overzichtskarten met een schaal van 1 : 12 500 000 en groter geven de symbolen van de steden weer, op kleinere schalen worden de agglomeraties weergegeven.

- Schaal 1 : 6 000 000 en groter**
- Stedelijke agglomeratie met 1 miljoen inwoners of meer (voor België en de Alpen gelden andere richtlijnen; zie aldaar)

- Overige symbolen**
- Bijzonder object
 - Ruïne
 - Magnetische pool



Schaal 1: 17.500.000

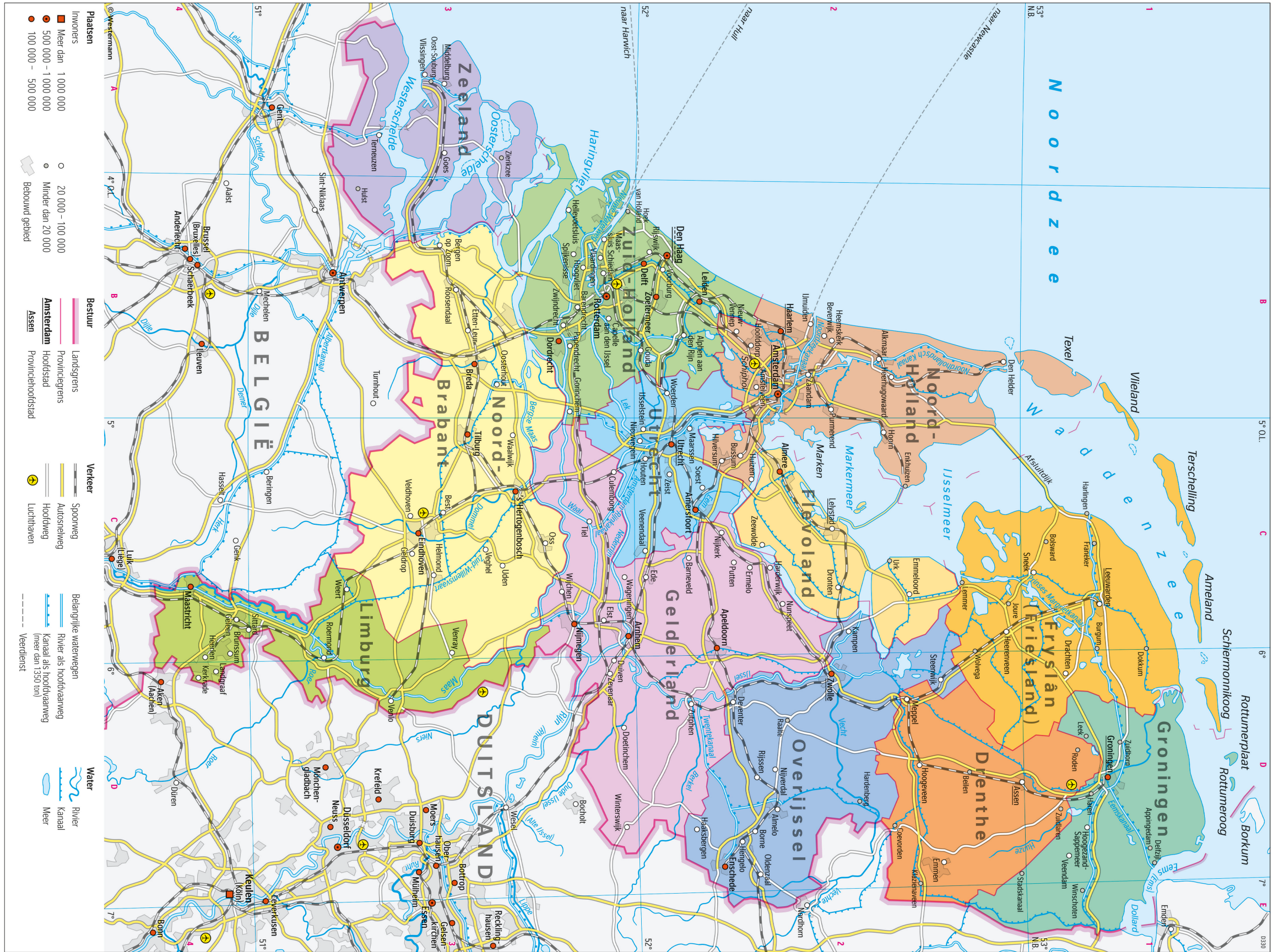


Schaal 1: 18.500.000



LEGENDA

- | Land en water | |
|---|--|
| + 2038 | Hoogtepunt met hoogtecijfer (in meters) |
| ≡ | Bergpas |
| -2560 | Dieptecijfer (in meters) |
| | Landijs, gletsjer |
| | Moeras |
| | Meer met hoogte waterspiegel (in meters) |
| | Zoutmeer |
| | Meer met wisselende kustlijn |
| | Koraalrif |
| | Rivier |
| | Wadi |
| | Rivier met waterval of stroomversnelling |
| | Stuwdam en stuwmeer |
| | Kanaal |
| Verkeer | |
| | Autosnelweg } op overzichtskaarten |
| | Autoweg } 1 : 750000 en groter |
| | Auto(snel)weg } op overzichtskaarten |
| | kleiner dan 1 : 750000 |
| | Wegen in aanleg |
| | Verkeerstunnel |
| | Spoorweg |
| | Hogesnelheidslijn |
| | Spoorwegtunnel |
| | Luchthaven |
| | Vliegveld |
| | Veerdienst |
| Grenzen | |
| | Landsgrens |
| | Landsgrens, omstreden of niet definitief |
| | Provincie- of overeenkomstige grens |
| | Grens van politiek afhankelijk gebied |
| | Nationaal park |
| | Datumgrens |
| Plaatsymbolen | |
| | BEIJING Plaats met 10 miljoen inwoners of meer |
| | NEW YORK Plaats met 5 - 10 miljoen inwoners |
| | BRASÍLIA Plaats met 2,5 - 5 miljoen inwoners |
| | SOFIA Plaats met 1 - 5 miljoen inwoners |
| | Benghazi Plaats met 500 000 - 1 miljoen inwoners |
| | Córdoba Plaats met 250 000 - 500 000 inwoners |
| | Hobart Plaats met 100 000 - 250 000 inwoners |
| | Siena Plaats met 50 000 - 100 000 inwoners |
| | Navik Plaats met 10 000 - 50 000 inwoners |
| | Aspen Plaats met minder dan 10 000 inwoners |
| | New Delhi Hoofdstad binnen de agglomeratie van een andere stad |
| Op overzichtskaarten met een schaal van 1 : 12500000 en groter geven de symbolen van de steden weer, op kleinere schalen worden de agglomeraties weergegeven. | |
| | Schaal 1 : 6000000 en groter |
| | Stedelijke agglomeratie met 1 miljoen inwoners of meer (voor België en de Alpen gelden andere richtlijnen; zie aldaar) |
| Overige symbolen | |
| | Bijzonder object |
| | Ruïne |
| | Magnetische pool |



Schaal 1: 200.000



LEGENDA

Land en water

- +2038 Hoogtepunt met hoogtecijfer (in meters)
- = Bergpas
- 0 Dieptecijfer (in meters)
- Landijs, gletsjer
- Moeras
- 183 Meer met hoogte waterspiegel (in meters)
- Zoutmeer
- Meer met wisselende kustlijn
- Koraalrif
- Rivier
- Wadi
- Rivier met waterval of stroomversnelling
- Stuwdam en stuwmeer
- Kanaal

Verkeer

- Autosnelweg } op overzichtskaarten
- Autoweg } 1 : 7500000 en groter
- Auto(snel)weg op overzichtskaarten
- kleiner dan 1 : 7500000
- Wegen in aanleg
- Verkeerstunnel
- Spoorweg
- Hogesnelheidslijn
- Spoorwegtunnel
- Luchthaven
- Vliegveld
- Veerdienst

Grenzen

- Landsgrens
- Landsgrens, omstreden of niet definitief
- Provincie- of overeenkomstige grens
- Grens van politiek afhankelijk gebied
- Nationaal park
- Datumgrens

Plaatsymbolen

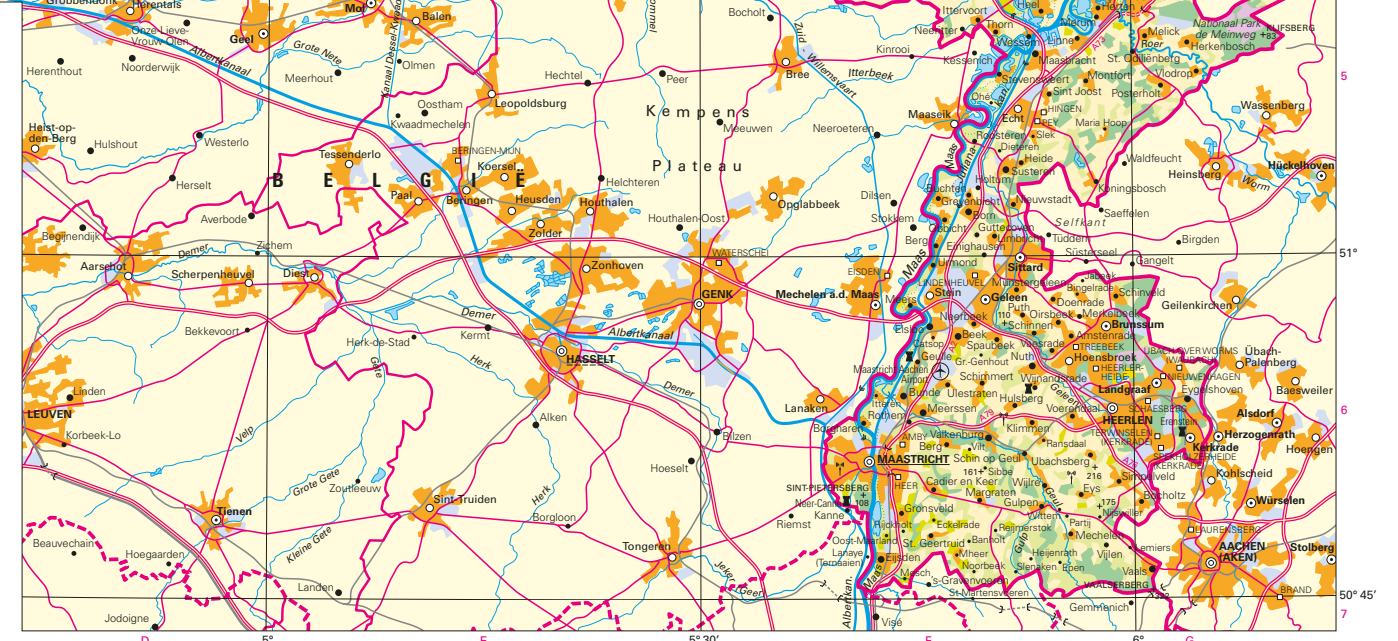
- BEIJING Plaats met 10 miljoen inwoners of meer
- NEW YORK Plaats met 5 - 10 miljoen inwoners
- BRASÍLIA Plaats met 2,5 - 5 miljoen inwoners
- SOFIA Plaats met 1 - 5 miljoen inwoners
- Benghazi Plaats met 500 000 - 1 miljoen inwoners
- Córdoba Plaats met 250 000 - 500 000 inwoners
- Hobart Plaats met 100 000 - 250 000 inwoners
- Siena Plaats met 50 000 - 100 000 inwoners
- Narvik Plaats met 10 000 - 50 000 inwoners
- Aspen Plaats met minder dan 10 000 inwoners
- New Delhi Hoofdstad binnen de agglomeratie van een andere stad

Op overzichtskaarten met een schaal van 1 : 1250000 en groter geven de symbolen de steden weer, op kleinere schalen worden de agglomeraties weergegeven.

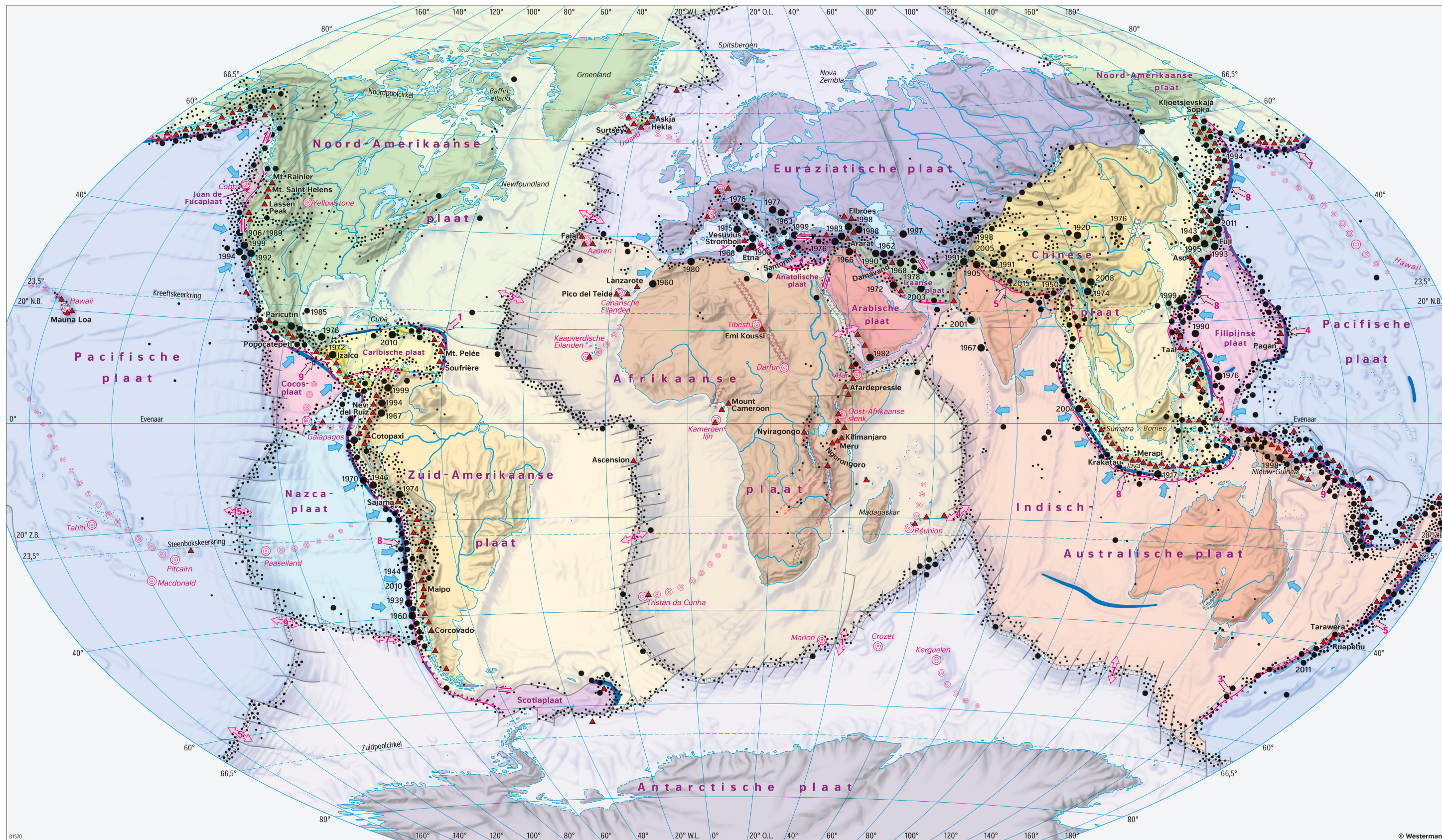
Schaal 1 : 600000 en groter
 Stedelijke agglomeratie met 1 miljoen inwoners of meer (voor België en de Alpen gelden andere richtlijnen; zie aldaar)

Overige symbolen

- ▲ Bijzonder object
- △ Ruïne
- * Magnetische pool

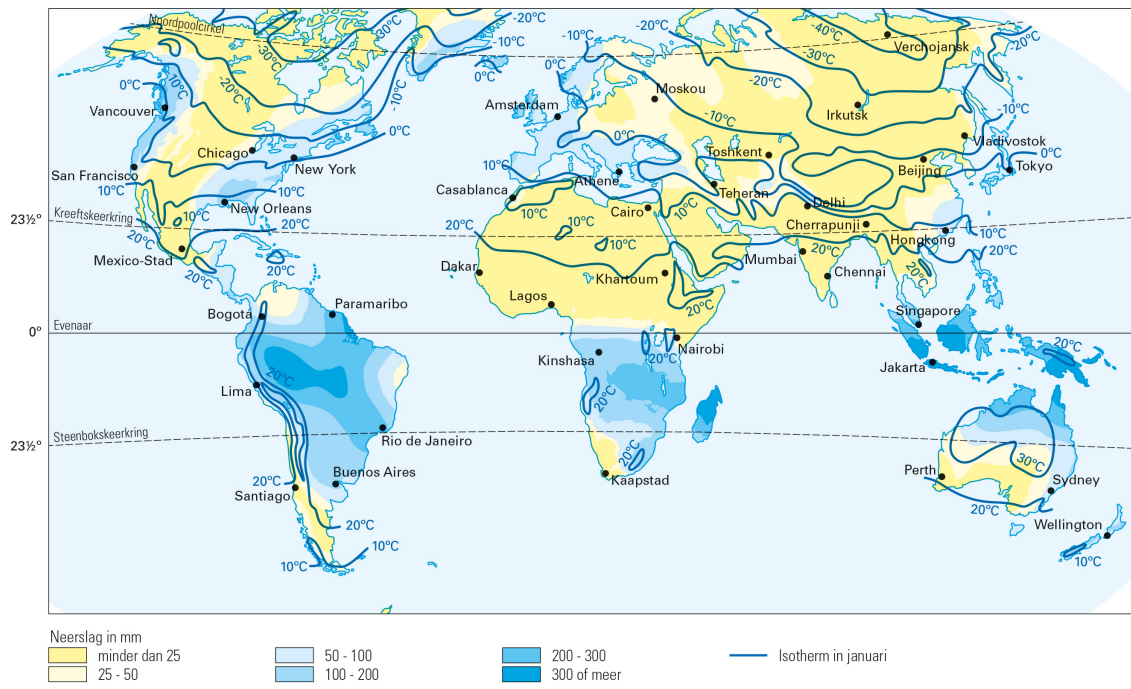


Schaal 1 : 600.000



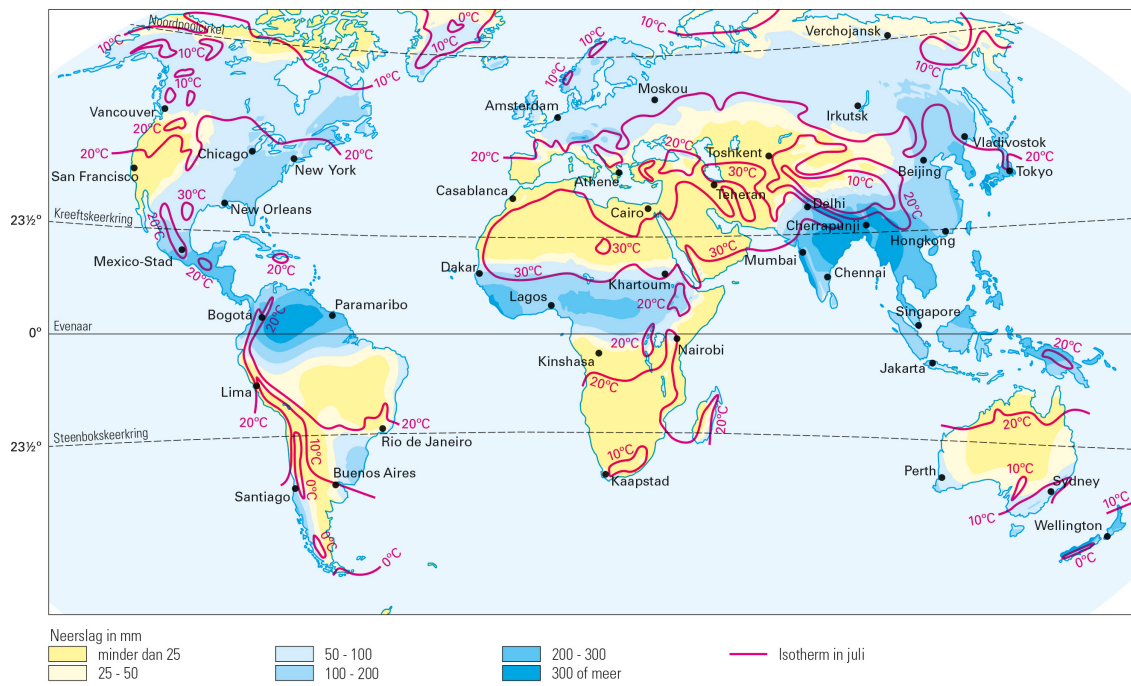
<p>Platentektoniek</p> <ul style="list-style-type: none"> Plaatgrens (deels vermoedelijk) Ontstaan van nieuwe plaatgrenzen Oceanische rug met dwarsbreuken en centrale kloof Trog 	<p>Aardbevingen</p> <ul style="list-style-type: none"> Actieve subductie (met richting) Transforme plaatgrens Slenk Divergente beweging van platen (op de zeebodem) in cm/jaar Beweging van platen met richting in cm/jaar 	<p>Aardbevingen</p> <ul style="list-style-type: none"> Epicentra van aard- en zeebevingen (tot 700 km diep) Zware tot zeer zware beving (sterkte hoger dan 7 op de schaal van Richter, hypocentrum minder dan 60 km diep) 	<p>Vulkanisme</p> <ul style="list-style-type: none"> Catastrofale aardbeving met jaartal Tsunami-risico Vulkaan uit het kwartaal Hotspot in de aardmantel Keten van dode vulkanen
--	---	--	--

TEMPERATUUR EN NEERSLAG IN JANUARI



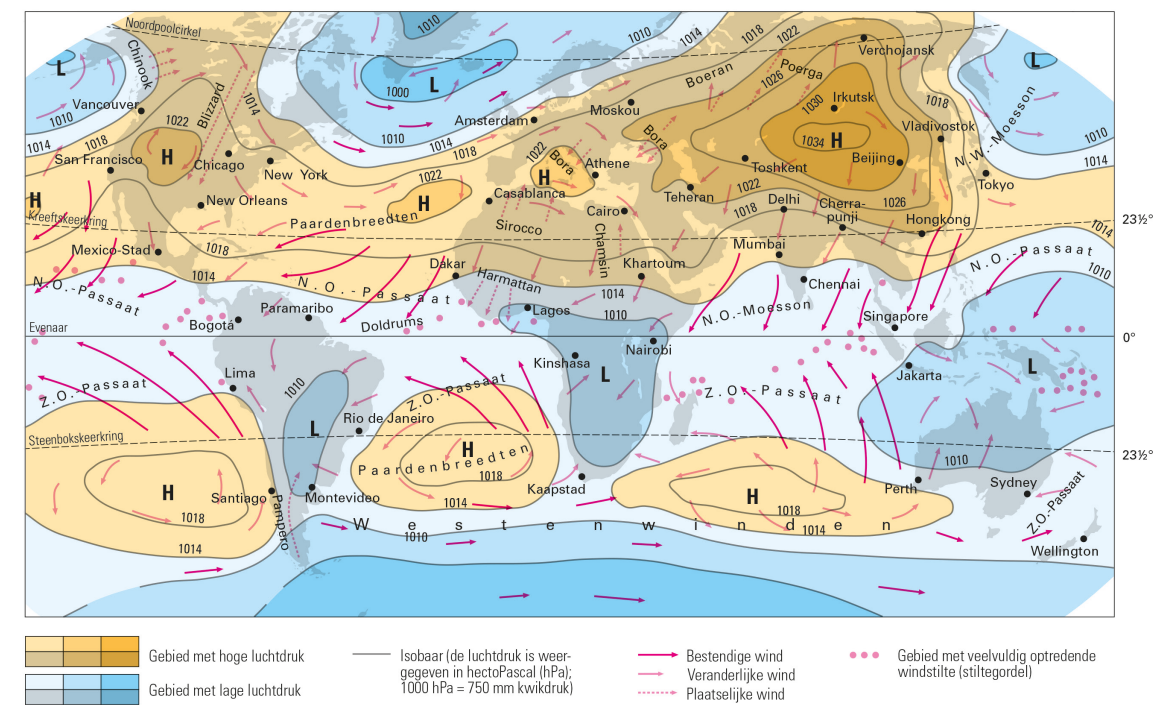
Schaal 1: 200.000.000

TEMPERATUUR EN NEERSLAG IN JULI



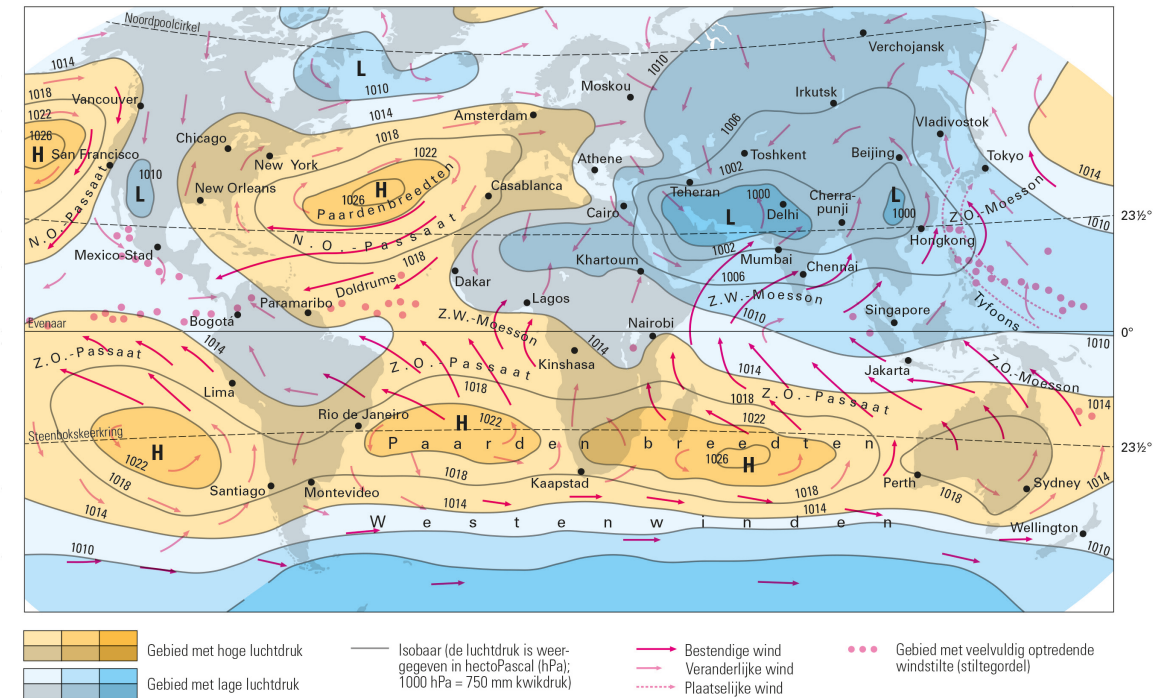
Schaal 1: 200.000.000

LUCHTDruk EN WINDEN IN JANUARI



Schaal 1: 200.000.000

LUCHTDruk EN WINDEN IN JULI



Schaal 1: 200.000.000

